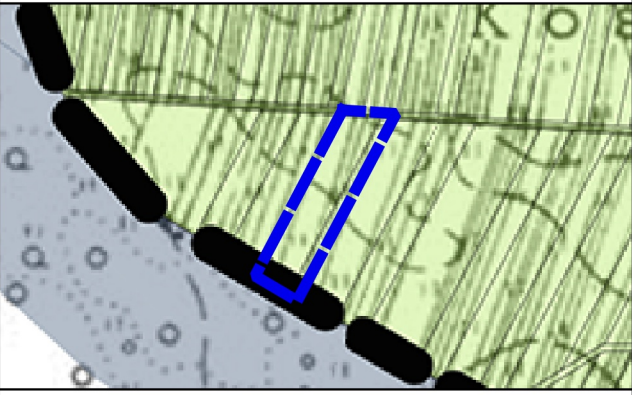


# Miejscowy plan zagospodarowania przestrzennego dla fragmentów obrębów ewidencyjnych Białaczów, Kuraszków, Miedzna Drewniana, Parczów, Parczówek, Petrykozy, Radwan, Sędów, Skronina, Sobień, Wąglany, Zakrzów i Żelazowice, w gminie Białaczów

WYRYS ZE STUDIUM UWARUNKOWAŃ I KIERUNKÓW ZAGOSPODAROWANIA PRZESTRZENNEGO GMINY BIAŁACZÓW (UCHWALONEGO UCHWAŁĄ NR XXXIX/239/2021 RADY GMINY BIAŁACZÓW Z DNIA 28 PAŹDZIERNIKA 2021r.)



WYRYS I OZNACZENIA ZE STUDIUM



granica obszaru objętego planem

**OZNACZENIA ZE STUDIUM:**

- GRANICA OBSZARU OBJĘTEGO STUDIUM (granica Gminy Białaczów)
- GRANICE WOJEWÓDZTW I POWIATÓW
- 21 **Z** TERENY ZIELENI, UŻYTKÓW ZIELONYCH



62

**I. OZNACZENIA BĘDĄCE USTALENIAMI OBOWIĄZUJĄCYMI PLANU:**

1. Oznaczenia ogólne



granica obszaru objętego planem

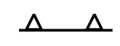


linie rozgraniczające tereny o różnym przeznaczeniu lub różnych zasadach zagospodarowania



1PEF-RZ symbol cyfrowy - numer terenu  
symbol literowy - przeznaczenie terenu

2. Oznaczenia określające warunki, zasady i standardy kształtowania zabudowy i zagospodarowania terenu



nieprzekraczalne linie zabudowy

3. Przeznaczenie terenu



teren elektrowni słonecznej lub zabudowy związanej z rolnictwem




teren wód powierzchniowych śródlądowych

**II. OZNACZENIA INFORMACYJNE, NIEBĄDĄCE USTALENIAMI OBOWIĄZUJĄCYMI PLANU:**



Główny Zbiornik Wód Podziemnych nr 411 Zbiornik Końskie - cały obszar ujęty na załączniku



wymiar w metrach

OZNACZENIA PLANU

ZAMAWIAJĄCY



Gmina Białaczów  
ul. Piotrkowska 12  
26-307 Białaczów

WYKONAWCA



mgr Filip Sokołowski - główny projektant, uprawniony projektant w planowaniu przestrzennym /Dz.U. z 2023 r. poz. 977 z późn. zm. art. 5 pkt 3/

mgr Anna Łączkowska-Sokołowska - planowanie przestrzenne, uprawniony projektant w planowaniu przestrzennym /Dz.U. z 2023 r. poz. 977 z późn. zm. art. 5 pkt 3/

mg inż. Maja Berezowska - planowanie przestrzenne

mgr Marek Żuchowski - planowanie przestrzenne

mgr inż. Kama Kotowicz - prognoza oddziaływania na środowisko

NR ZAŁĄCZNIKA

Załącznik nr 25  
do Uchwały Nr ...../...../.....  
Rady Miejskiej w Białaczowie  
z dnia ..... 2024r.

ETAP

**OPINIOWANIE I UZGADNIANIE  
- PROJEKT Z LIPCA 2024**

MAPA

Projekt został sporządzony na podstawie cyfrowej mapy zasadniczej w skali 1:1000, pobranej z zasobu Starostwa Powiatowego, w układzie współrzędnych: ETRF2000-PL / CS2000/21

SKALA

1:1 000

10 0 10 20 30 40 50 m



ŁVI

14

15

16

17

18

19

47PEF-RZ

4WS

6

6